

REPUBBLICA ITALIANA

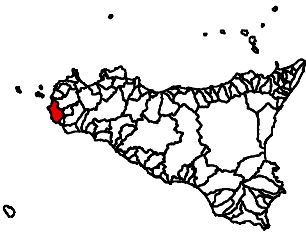


Regione Siciliana
Assessorato Territorio e Ambiente
DIPARTIMENTO TERRITORIO E AMBIENTE
Servizio 4 "ASSETTO DEL TERRITORIO E DIFESA DEL SUOLO"

**Piano Stralcio di Bacino
per l'Assetto Idrogeologico (P.A.I.)**

(ART.1 D.L. 180/98 convertito con modifiche con la L.267/98 e ss. mm. ii.)

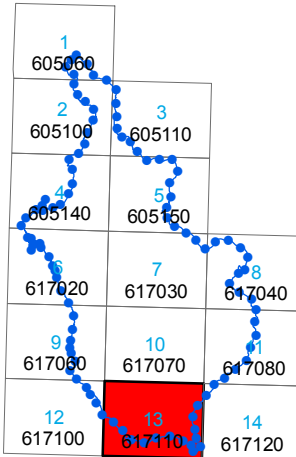
**Area territoriale tra il Bacino idrografico
del Fiume Birgi ed il Bacino idrografico
del Fiume Mazaro (052)**



**CARTA DELLA PERICOLOSITA' E DEL
RISCHIO GEOMORFOLOGICO N° 13**

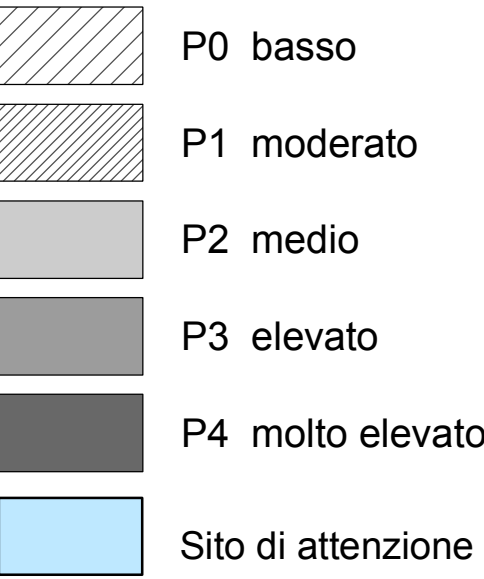
COMUNI DI:
MAZARA DEL VALLO- PETROSINO

Scala 1:10.000



LEGENDA

LIVELLI DI PERICOLOSITA'



LIVELLI DI RISCHIO

